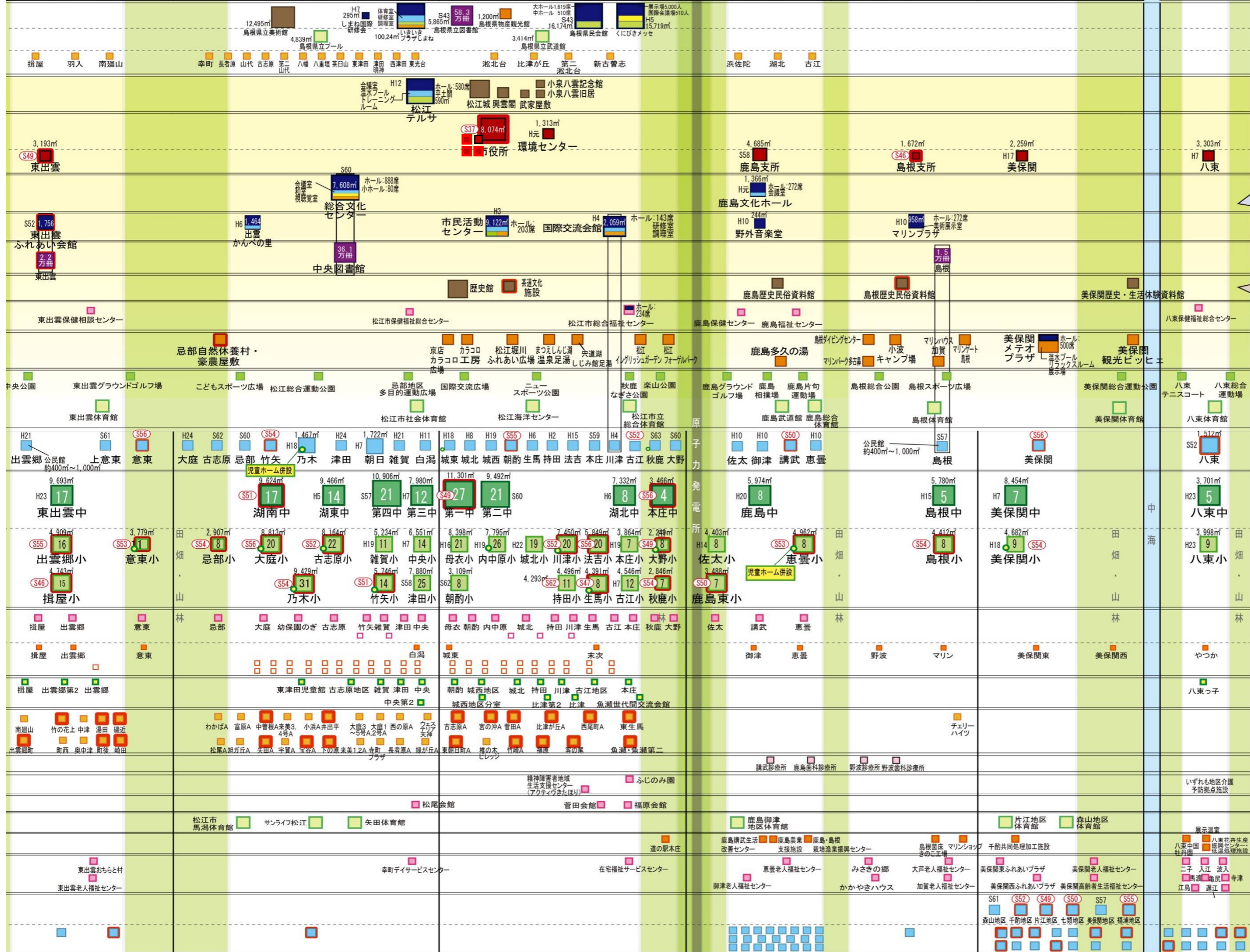
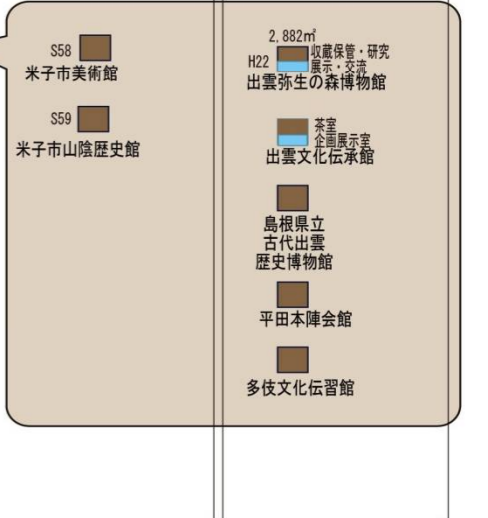
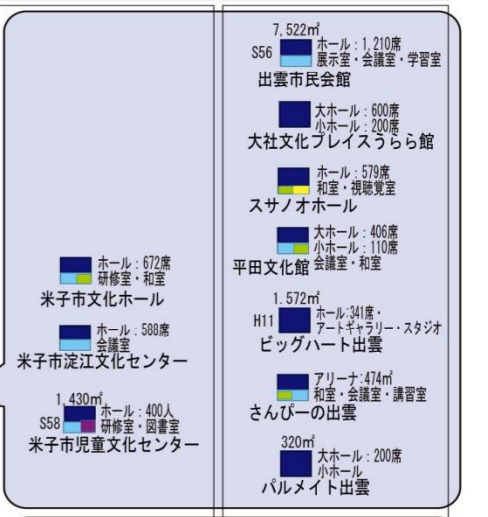


人口 205,826人 面積 573.0km² 松江市

7 東出雲町 5.6万m ² 保有建物 (6.1%)延床面積 9%減 人口 14,871人	6 橋南 (橋北・橋南地域) 29.5万m ² 保有建物 (32.6%)延床面積 12%減 人口 73,469人	5 橋北 25.5万m ² 保有建物 (28.3%)延床面積 人口 73,696人	4 鹿島町 6.5万m ² 保有建物 (7.2%)延床面積 11%減 人口 7,314人	3 島根町 4.2万m ² 保有建物 (4.6%)延床面積 51%減 人口 3,827人	2 美保関町 5.0万m ² 保有建物 (5.5%)延床面積 50%減 人口 5,860人	1 八束町 2.7万m ² 保有建物 (3.0%)延床面積 34%減 人口 4,183人
---	---	--	--	--	---	--



米子市 面積 132.21km ² 人口 150,230人 (平成26.2.1)	出雲市 面積 624.13km ² 人口 174,820人 (平成26.1.31)
---	--



【地域名の色分けについて】

 橋北・橋南、玉湯町、東出雲町
 都市構造: 市街地中心
 人口動向: 全体として10~20%の人口減少
 年少人口・生産年齢人口は減少する
 一方で、老年人口は増加

 鹿島町、宍道町、八雲町
 都市構造: 市街地と農地・山林等との併存地域
 人口動向: 全体として10~20%の人口減少
 年少人口・生産年齢人口が減少する
 のに加え、老年人口も減少

 島根町、美保関町、八束町
 都市構造: 農地・山林等が中心の地域
 人口動向: 全体として30~50%の大幅な人口減少が予測される地域
 老年人口比率は40~50%

【凡例】

※部屋機能を示す (旧耐震化基準昭和56年以前)

S61 ホール等
S52 会議室等
S49 調理室等
S50 図書室
S57 和室
S55 視聴覚室等
S54 公民館

＜学校＞
 延床面積 3,500m²
 普通 14
 学級数 小学校
 □のサイズは施設のおおよその延床面積を示す