宍道地区ハザードマップ

浸水想定区域図の想定条件

斐伊川流域の４８時間総雨量５１６ｍｍ、宍道湖・中海流域の４８時間総雨量５０５ｍｍになった場合の想定です。

指定避難所一覧

○：開設可　▲：要安全確認　×：開設想定なし

地区	No.	施設名	震災害	水害	土砂災害	福祉避難所
玉湯	164	大谷小学校	○	○	○	
玉湯	167	大谷幼稚園	×	○	○	
宍道	170	宍道小学校	○	▲	○	
宍道	171	宍道中学校	○	○	○	
宍道	172	来待小学校	○	○	▲	
		土砂災害時、体育館・校庭での避難はできません。				
宍道	173	宍道体育センター	○	○	○	
宍道	174	宍道武道館	×	▲	○	
宍道	175	宍道農村環境改善センター	○	○	○	○
宍道	180	宍道健康センター	○	○	○	○
宍道	214	県立宍道高等学校	○	○	○	
宍道	216	しんじ幼保園	○	○	○	
宍道	218	宍道公民館	○	○	○	

※水害の▲表記について
浸水想定区域内にある指定避難所については、雨量や災害規模に応じて開設します。
※土砂災害警戒区域にある指定避難所については、避難経路や避難する施設の使用場所を限定して開設します。
※表中の「○」印の施設でも、その施設内に利用できない棟（建物）が含まれている施設があります。
また、避難するためには被害状況のチェックなど安全点検が必要になります。
（建物の中に入らず、避難所の担当職員の指示に従ってください。）

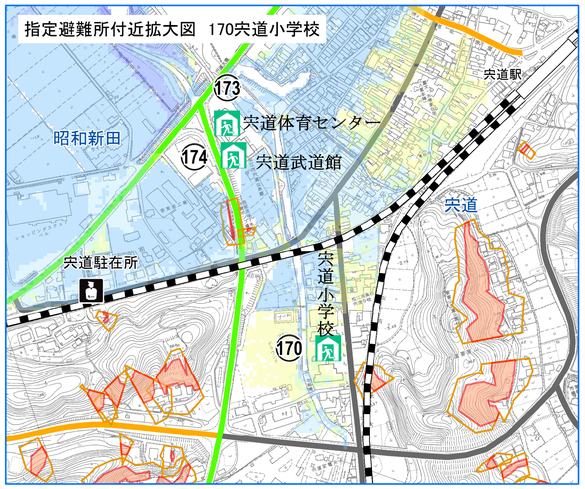

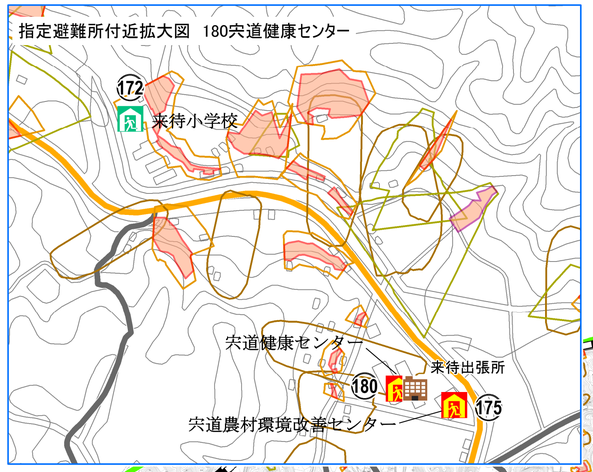

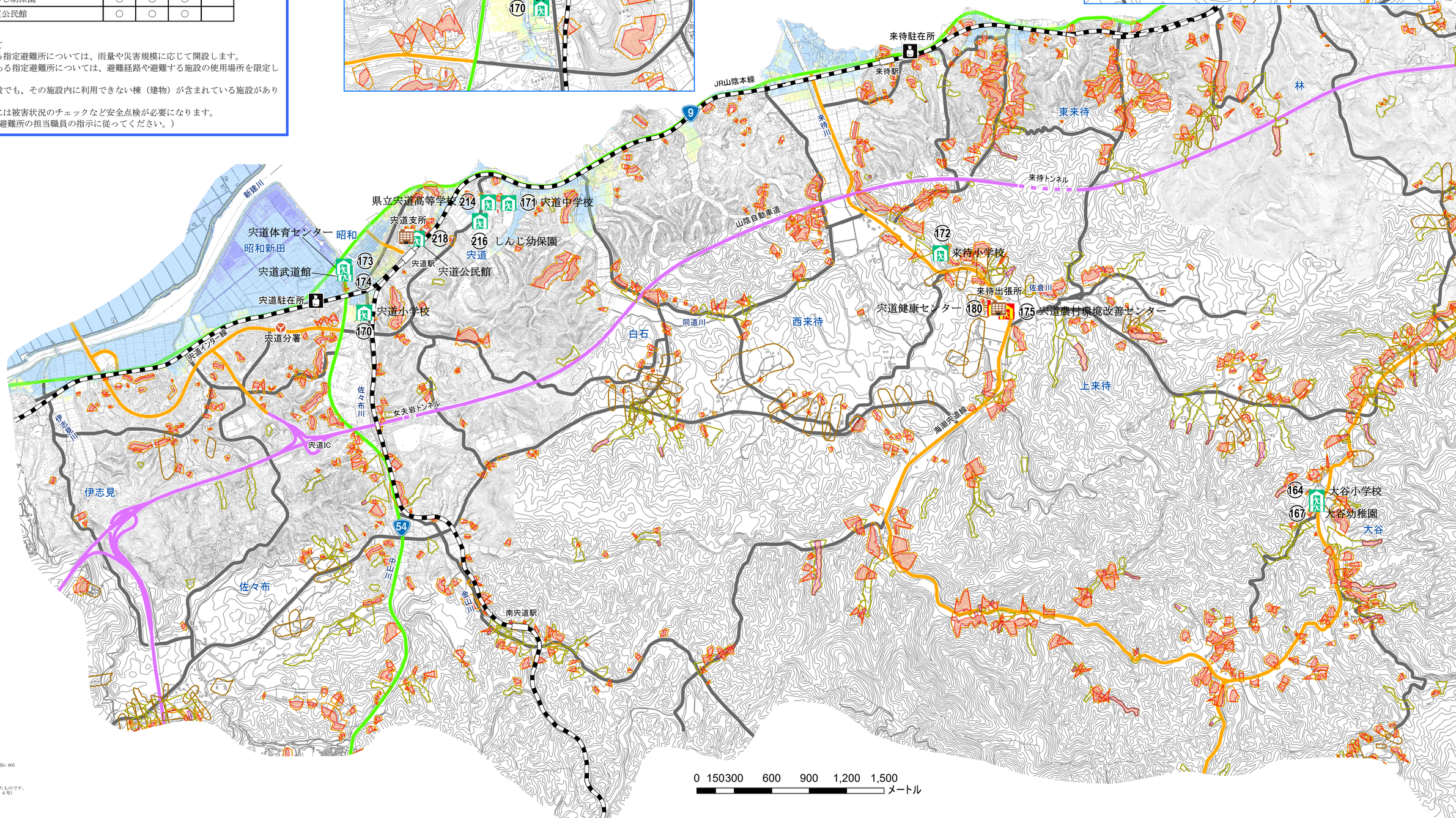

0 150300 600 900 1,200 1,500 メートル

測量法に基づく国土地理院長承認（使用）Ｒ２JHs 605

この地図は島根県知事の承認を得て、
松江圏都市計画図（1/2,500）を使用し作成したものです。
（承認番号　令和２年１１月２４日　都第３６４号）