

自家用車で避難する際は、この面が見えるようにダッシュボードに置いてください。

原子力災害発生時の

島根

保存版

(令和8年3月現在)

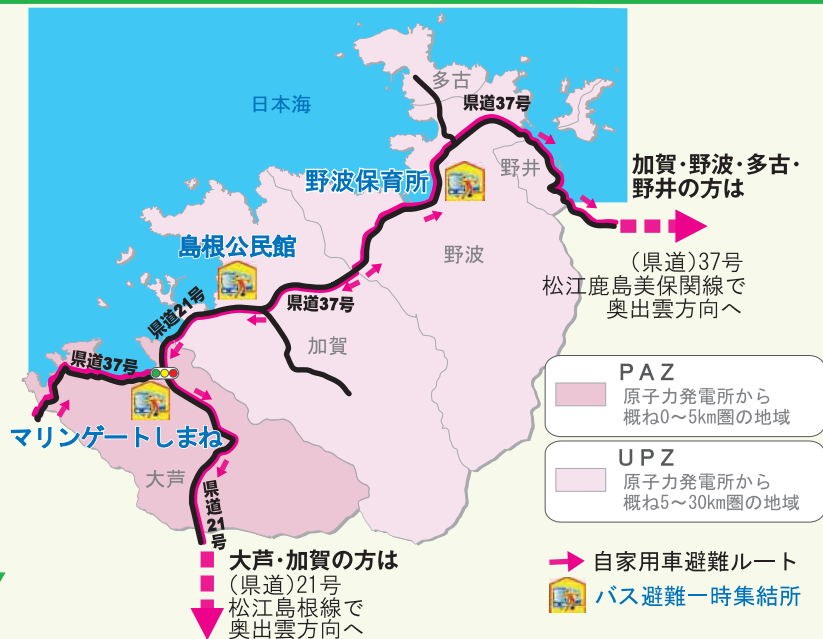
地区の避難計画

おいづもちょう
「奥出雲町」へ避難してください

1 地区毎に出される避難指示に従い避難を開始してください

大芦の方

加賀・野波・多古・野井の方



自家用車で避難される方

「 自家用車ルート」を通行して、次の **2** → **3** へ進んでください。

バスで避難される方

お近くの「 一時集結所」に集まってください。
※バスが避難経路所まで搬送します。

2 避難退域時検査場所 **検** (位置は地図 **I** を参照) に向かってください

検査場所付近では警察などが誘導を行います。
避難退域時検査場所では、車や身体等に基準以上の放射性物質の付着がないことを確認する検査を行います。基準を超える放射性物質が付着している場合は、簡易除染(放射性物質を取り除く)などを行います。
※大芦の方は原子力発電所から放射性物質が放出される前に避難するため、避難退域時検査場所へ立ち寄る必要はありませんが、放射性物質の放出後に避難を開始する場合には検査場所に向かってください。

3 避難経路所 に向かってください ※避難経路所・・・『避難の目的地』です

お住まいの地域	避難経路所 (位置は地図 II III を参照)
野波・多古・野井 UPZ	奥出雲町 ① 三成公園 (仁多中学校周辺) 奥出雲町三成 1641-1
大芦 PAZ 加賀 UPZ	奥出雲町 ② 横田公園 奥出雲町稲原 2034-1

4 避難経路所では、避難先市町の職員が 避難所 に誘導します

避難経路所で避難先市町の職員が避難所に誘導します。位置は地図 **II** **III** を参照してください。
避難所の定員と入所した避難者数を把握しながら、順次、避難所を開設していきます。

地区別避難先自治体一覧 ※括弧内は避難先自治体

鹿島・生馬・古江 (大田市)	島根 (奥出雲町)	城西 (江津市)	法吉・城北・城東・朝日 (浜田市)	白湯 (邑南町)	大野 (飯南町)
秋鹿 (川本町・美郷町)	雑賀 (益田市)	乃木 (益田市・津和野町・吉賀町)	朝酌 (玉野市)	本庄・持田・美保関 (倉敷市)	本庄・上本庄町 (早島町)
川津・大庭 (岡山市)	八東 (総社市)	竹矢 (笠岡市・浅口市・矢掛町・里庄町)	東出雲 (新見市・高梁市・井原市・吉備中央町)	古志原 (尾道市)	
津田・央道 (福山市)	忌部 (神石高原町)	八雲 (庄原市)	玉湯 (府中市)		

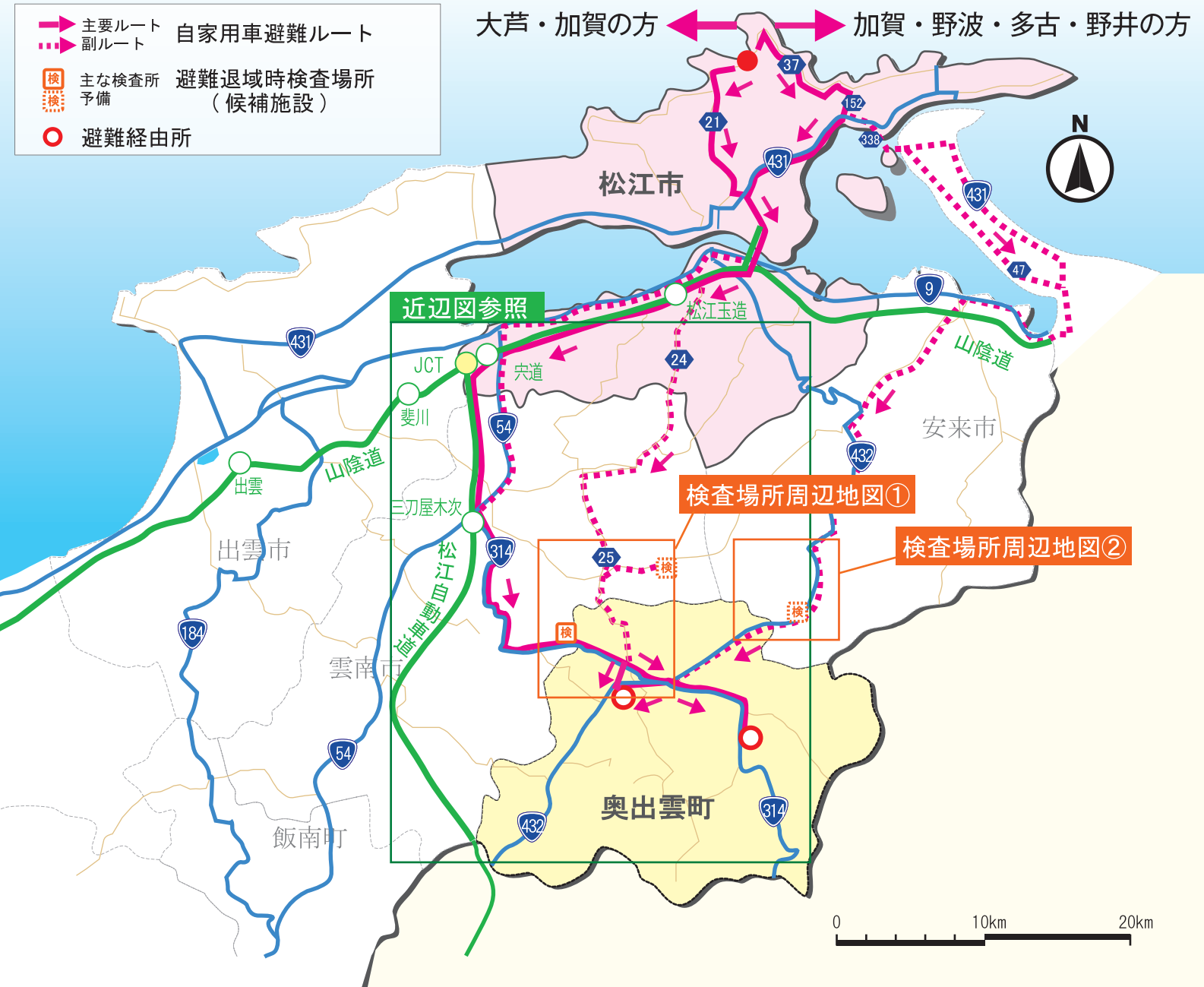
I 広域図

避難退域時検査場所周辺地図



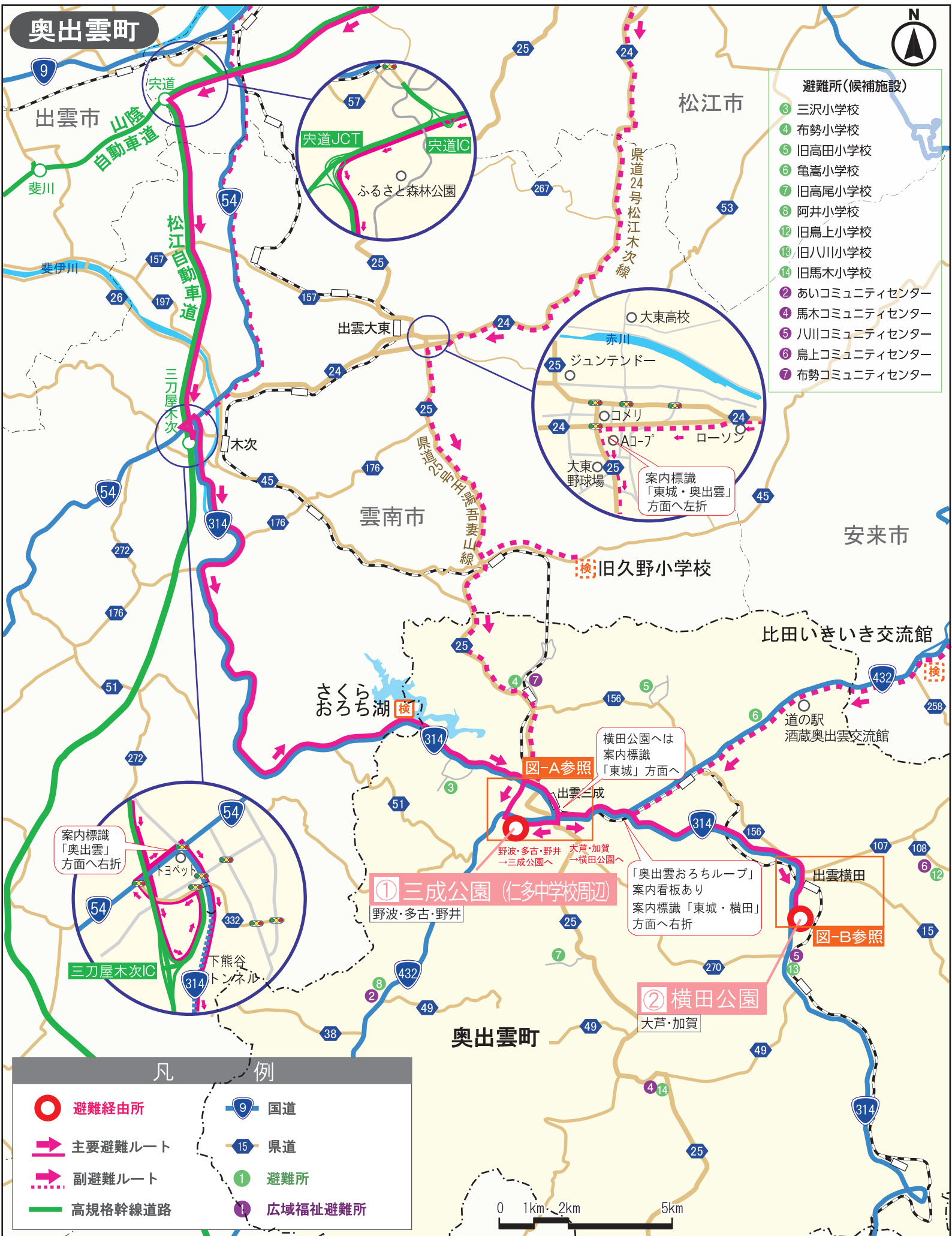
- 主要ルート
- - - 副ルート
検 主な検査所
検 避難退域時検査場所(候補施設)
○ 避難経由所
- 自家用車避難ルート**
避難退域時検査場所(候補施設)

大芦・加賀の方 ← → 加賀・野波・多古・野井の方



II 避難先自治体近辺情報図

【目的の自治体が近くなったとき】



奥出雲町

出雲市

松江市

雲南市

安来市

奥出雲町

- 避難所(候補施設)
- ③ 三沢小学校
 - ④ 布勢小学校
 - ⑤ 旧高田小学校
 - ⑥ 亀高小学校
 - ⑦ 旧高尾小学校
 - ⑧ 阿井小学校
 - ⑫ 旧鳥上小学校
 - ⑬ 旧八川小学校
 - ⑭ 旧馬木小学校
 - ② あいコミュニティセンター
 - ④ 馬木コミュニティセンター
 - ⑤ 八川コミュニティセンター
 - ⑥ 鳥上コミュニティセンター
 - ⑦ 布勢コミュニティセンター

案内標識「奥出雲」方面へ右折

横田公園へは案内標識「東城」方面へ

「奥出雲おろちループ」案内看板あり案内標識「東城・横田」方面へ右折

① 三成公園 (仁多中学校周辺)
野波・多古・野井

② 横田公園
大芦・加賀

凡 例

- 避難経由所
- ➡ 主要避難ルート
- ➡ 副避難ルート
- 高規格幹線道路
- 9 国道
- 15 県道
- 1 避難所
- 2 広域福祉避難所

0 1km 2km 5km

① 三成公園 (仁多中学校周辺)

野波・多古・野井

図-A



② 横田公園

大芦・加賀

図-B

