

自家用車で避難する際は、この面が見えるようにダッシュボードに置いてください。

原子力災害発生時の

秋鹿

保存版

(令和8年3月現在)

地区の避難計画

みさとちょう かわもとまち
「美郷町」「川本町」へ避難してください

1 地区毎に出される避難指示に従い避難を開始してください



自家用車で避難される方

「 自家用車ルート」を通行して、次の **2** → **3** へ進んでください。

バスで避難される方

お近くの「 一時集結所」に集まってください。
※バスが避難経由所まで搬送します。

2 避難退域時検査場所 **検** (位置は地図 **I** を参照) に向かってください

検査場所付近では警察などが誘導を行います。
避難退域時検査場所では、車や身体等に基準以上の放射性物質の付着がないことを確認する検査を行います。
基準を超える放射性物質が付着している場合は、簡易除染(放射性物質を取り除く)などを行います。

3 避難経由所 に向かってください ※避難経由所・・・『避難の目的地』です

お住まいの地域		避難経由所 (位置は地図 II III を参照)
大垣町・岡本町		美郷町 ① 美郷町防災公園 美郷町久保 22 番地 3
秋鹿町		川本町 ② 悠邑ふるさと会館 川本町大字川本 332-15

4 避難経由所では、避難先市町の職員が 避難所 に誘導します

避難経由所で避難先市町の職員が避難所に誘導します。位置は地図 **IV** **V**を参照してください。
避難所の定員と入所した避難者数を把握しながら、順次、避難所を開設していきます。

地区別避難先自治体一覧 ※括弧内は避難先自治体

- 鹿島・生馬・古江 (大田市) 島根 (奥出雲町) 城西 (江津市) 法吉・城北・城東・朝日 (浜田市) 白湯 (邑南町) 大野 (飯南町)
- 秋鹿 (川本町・美郷町) 雑賀 (益田市) 乃木 (益田市・津和野町・吉賀町) 朝酌 (玉野市) 本庄・持田・美保関 (倉敷市) 本庄：上本庄町 (早島町)
- 川津・大庭 (岡山市) 八束 (総社市) 竹矢 (笠岡市・浅口市・矢掛町・里庄町) 東出雲 (新見市・高梁市・井原市・吉備中央町) 古志原 (尾道市)
- 津田・宍道 (福山市) 忌部 (神石高原町) 八雲 (庄原市) 玉湯 (府中市)

I 広域図

避難退域時検査場所周辺地図



- 主要ルート
 - 副ルート
 - 検 主な検査所
 - 検 避難退域時検査場所 (候補施設)
 - 避難経由所
- 自家用車避難ルート
- 避難退域時検査場所 (候補施設)
- 避難経由所

検査場所周辺地図②

検査場所周辺地図①

案内標識・右折レーンあり
「大田・川本」方面へ右折
(県道40号へ)

0 10km 20km



II 避難先自治体近辺情報図




【目的の自治体が近くなったとき】

美郷町・川本町

凡例

-  避難経由所
-  主要避難ルート
-  副避難ルート
-  国道
-  県道
-  高規格幹線道路
-  避難所
-  広域福祉避難所



- 避難所(候補施設)
-  ③ 学習交流センター
 -  ④ 三原まちづくりセンター
 -  ④ まほろば福祉センター



① 美郷町防災公園 大垣町・岡本町



② 悠邑ふるさと会館 秋鹿町

