

自家用車で避難する際は、この面が見えるようにダッシュボードに置いてください。

原子力災害発生時の

川津

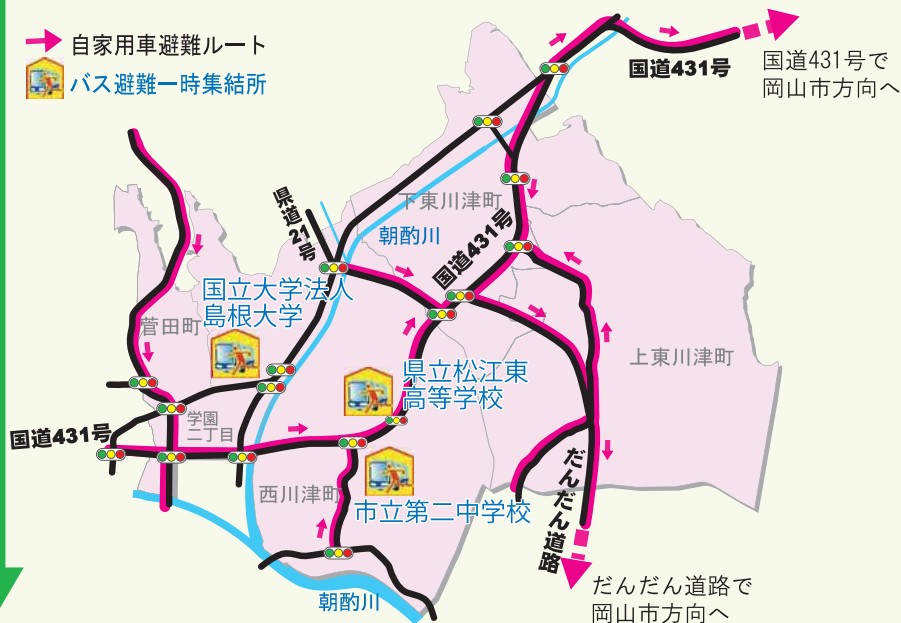
保存版

(令和8年3月現在)

地区の避難計画

「岡山県 岡山市」へ避難してください

1 地区毎に出される避難指示に従い避難を開始してください



自家用車で避難される方

「自家用車ルート」を通行して、次の2→3へ進んでください。

バスで避難される方

お近くの「一時集結所」に集まってください。
※バスが避難経路所まで搬送します。

2 避難退域時検査場所 検 (位置は地図 I を参照) に向かってください

検査場所付近では警察などが誘導を行います。
避難退域時検査場所では、車や身体等に基準以上の放射性物質の付着がないことを確認する検査を行います。
基準を超える放射性物質が付着している場合は、簡易除染(放射性物質を取り除く)などを行います。

3 避難経路所 に向かってください ※避難経路所…『避難の目的地』です

お住まいの地域	避難経路所 (位置は地図 II III を参照)
菅田町・学園二丁目	岡山市 ① 御津スポーツパーク 岡山市北区御津高津 1566
下東川津町・上東川津町	岡山市 ② 岡山桃太郎空港 岡山市北区日応寺 1277
西川津町	岡山市 ③ 岡山市消防教育訓練センター 岡山市中区桑野 116-3
	岡山市 ④ 岡山市サウスヴィレッジ 岡山市南区片岡 2468

4 避難経路所では、避難先市町の職員が 避難所 に誘導します

避難経路所で避難先市町の職員が避難所に誘導します。位置は地図 II III を参照してください。
避難所の定員と入所した避難者数を把握しながら、順次、避難所を開設していきます。

地区別避難先自治体一覧 ※括弧内は避難先自治体

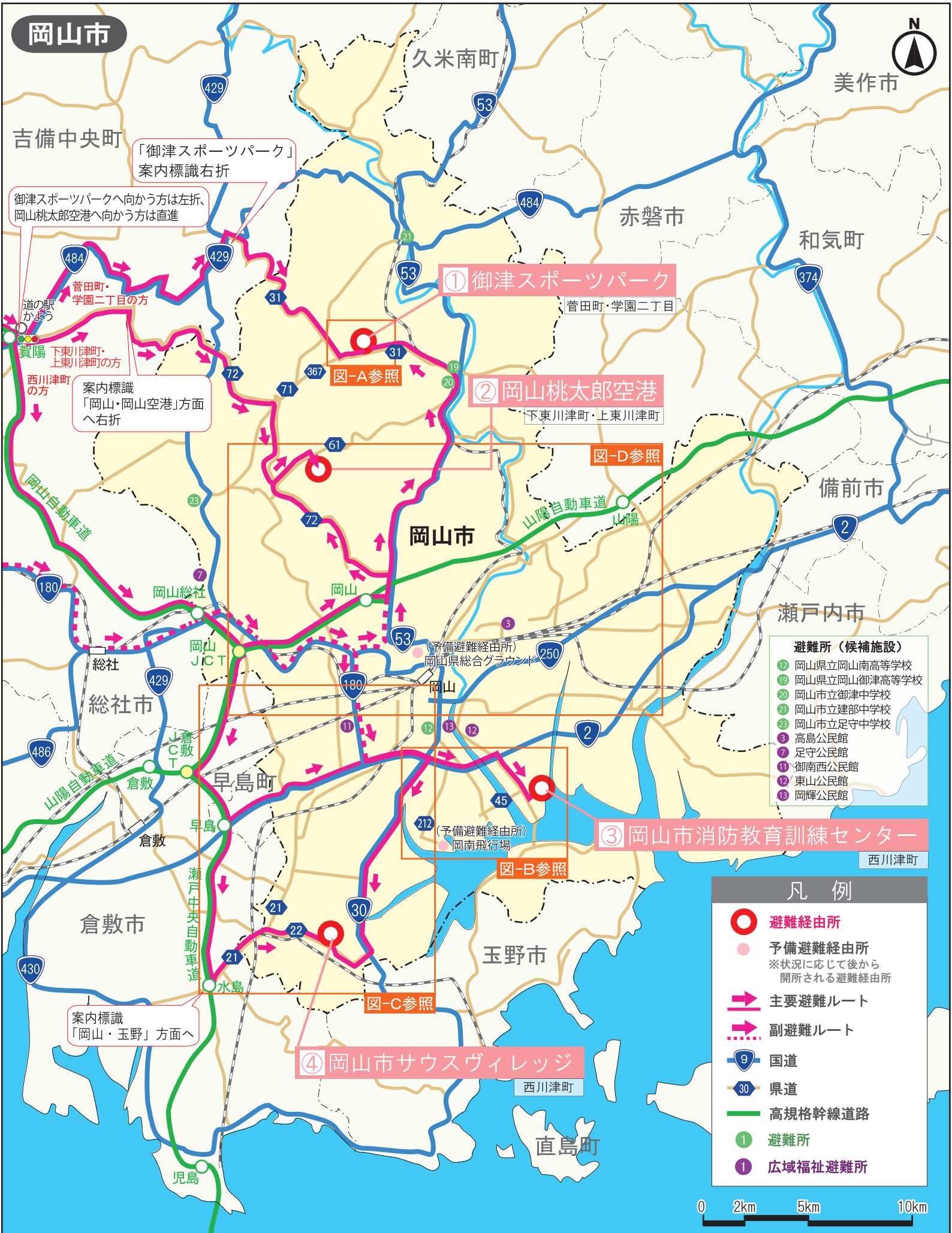
鹿島・生馬・古江 (大田市) 島根 (奥出雲町) 城西 (江津市) 法吉・城北・城東・朝日 (浜田市) 白湯 (邑南町) 大野 (飯南町)
 秋鹿 (川本町・美郷町) 雑賀 (益田市) 乃木 (益田市・津和野町・吉賀町) 朝酌 (玉野市) 本庄・持田・美保関 (倉敷市) 本庄: 上本庄町 (早島町)
 川津・大庭 (岡山市) 八束 (総社市) 竹矢 (笠岡市・浅口市・矢野町・里庄町) 東出雲 (新見市・高梁市・井原市・吉備中央町) 古志原 (尾道市)
 津田・央道 (福山市) 忌部 (神石高原町) 八雲 (庄原市) 玉湯 (府中市)

I 広域図

避難退域時検査場所周辺地図



- 主要ルート 自家用車避難ルート
- - - 副ルート
- 検 主な検査所 避難退域時検査場所 (候補施設)
- 避難経由所

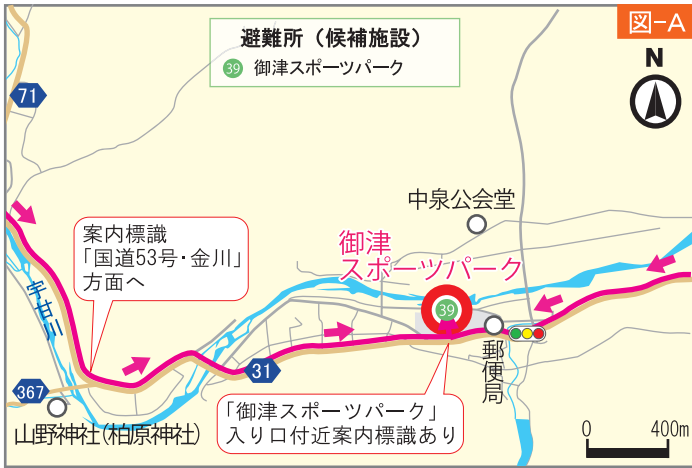


- 避難所（候補施設）**
- 12 岡山県立岡山南高等学校
 - 19 岡山県立岡山御津高等学校
 - 20 岡山市立御津中学校
 - 21 岡山市立建部中学校
 - 23 岡山市立足守中学校
 - 3 高島公民館
 - 7 足守公民館
 - 11 御南西公民館
 - 12 東山公民館
 - 13 岡輝公民館

- 凡例**
- 避難経路所
 - 予備避難経路所
※状況に応じて後から開所される避難経路所
 - ➔ 主要避難ルート
 - ➔ 副避難ルート
 - 9 国道
 - 30 県道
 - 高規格幹線道路
 - 避難所
 - ① 広域福祉避難所

0 2km 5km 10km

① 御津スポーツパーク 菅田町・学園二丁目



③ 岡山市消防教育訓練センター 西川津町



② 岡山桃太郎空港 下東川津町・上東川津町



④ 岡山市サウスヴィレッジ 西川津町

