

自家用車で避難する際は、この面が見えるようにダッシュボードに置いてください。

原子力災害発生時の

# 大庭

## 保存版

(令和8年3月現在)

### 地区の避難計画

「岡山県 岡山市」へ避難してください

#### 1 地区毎に出される避難指示に従い避難を開始してください



自家用車で避難される方

「 自家用車ルート」を通行して、次の **2** → **3** へ進んでください。

バスで避難される方

お近くの「 一時集結所」に集まってください。  
※バスが避難経路所まで搬送します。

#### 2 避難退域時検査場所 **検** (位置は地図 **I** を参照) に向かってください

検査場所付近では警察などが誘導を行います。  
避難退域時検査場所では、車や身体等に基準以上の放射性物質の付着がないことを確認する検査を行います。  
基準を超える放射性物質が付着している場合は、簡易除染(放射性物質を取り除く)などを行います。

#### 3 **避難経路所** に向かってください ※避難経路所・・・『避難の目的地』です

お住まいの地域	▶	● 避難経路所 (位置は地図 <b>II</b> <b>III</b> を参照)
大庭町・平成町	▶	<b>岡山市</b> ① 古都南方スポーツ広場 岡山市東区古都南方 10
矢田町・古志原五丁目～七丁目・山代町	▶	<b>岡山市</b> ② 瀬戸町総合運動公園 岡山市東区瀬戸町南方 1311
大草町・佐草町	▶	<b>岡山市</b> ③ 正儀シーサイドスポーツ広場 岡山市東区正儀 5050

#### 4 避難経路所では、避難先市町の職員が **避難所** に誘導します

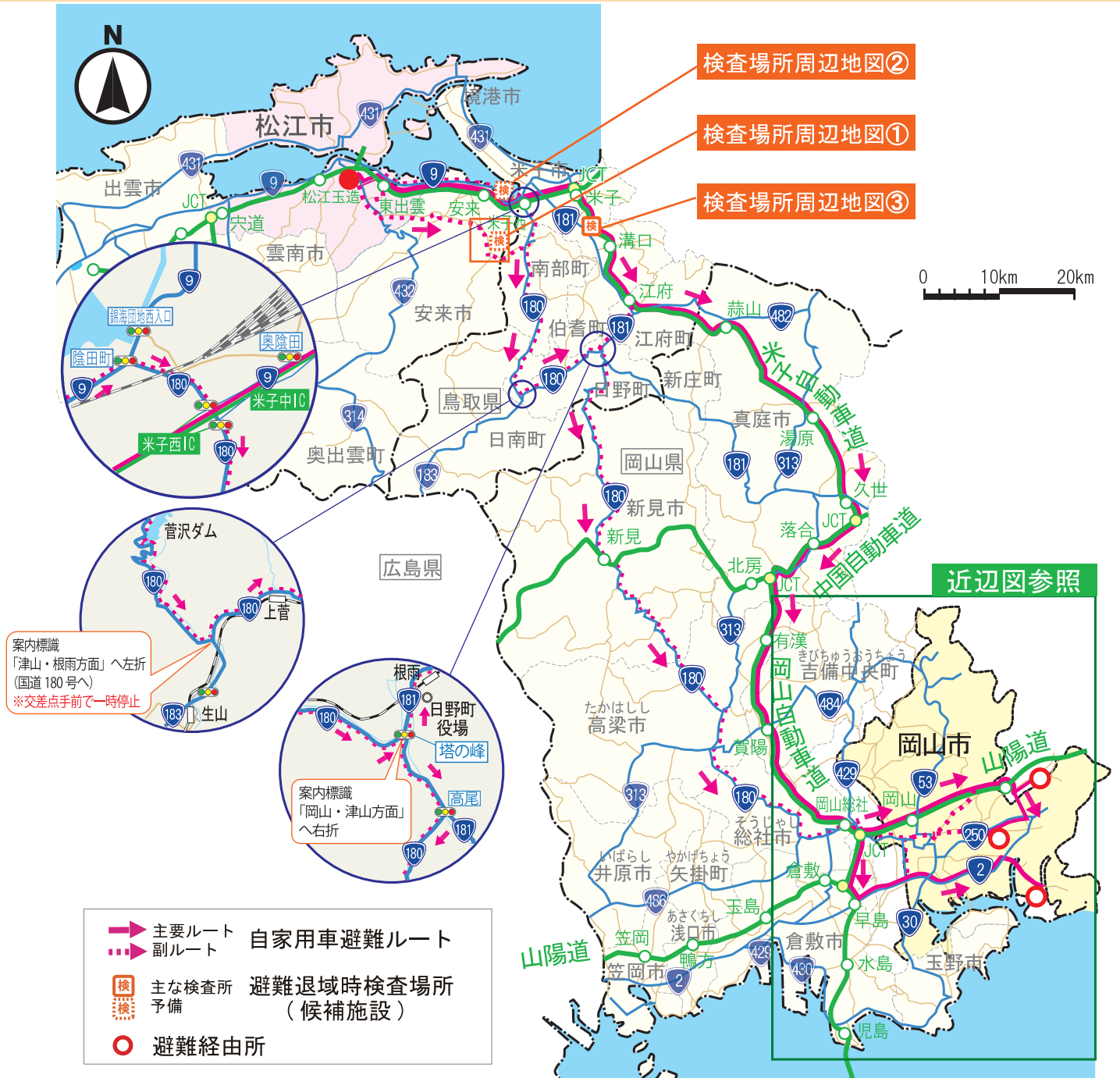
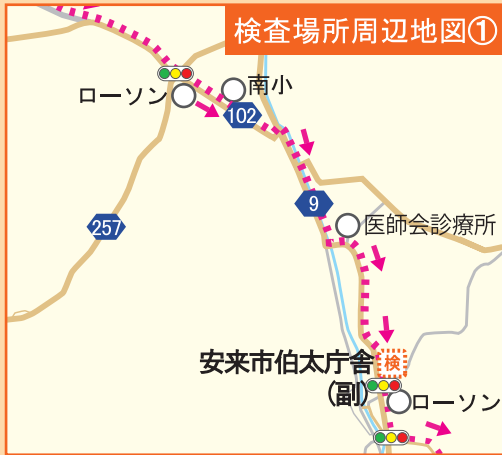
避難経路所で避難先市町の職員が避難所に誘導します。位置は地図 **II** **III** を参照してください。  
避難所の定員と入所した避難者数を把握しながら、順次、避難所を開設していきます。

#### 地区別避難先自治体一覧 ※括弧内は避難先自治体

鹿島・生馬・古江 (大田市) 島根 (奥出雲町) 城西 (江津市) 法吉・城北・城東・朝日 (浜田市) 白濁 (邑南町) 大野 (飯南町)  
 秋鹿 (川本町・美郷町) 雑賀 (益田市) 乃木 (益田市・津和野町・吉賀町) 朝酌 (玉野市) 本庄・持田・美保関 (倉敷市) 本庄：上本庄町 (早島町)  
 川津・大庭 (岡山市) 八束 (総社市) 竹矢 (笠岡市・浅口市・矢掛町・里庄町) 東出雲 (新見市・高梁市・井原市・吉備中央町) 古志原 (尾道市)  
 津田・宍道 (福山市) 忌部 (神石高原町) 八雲 (庄原市) 玉湯 (府中市)

# I 広域図

## 避難退域時検査場所周辺地図



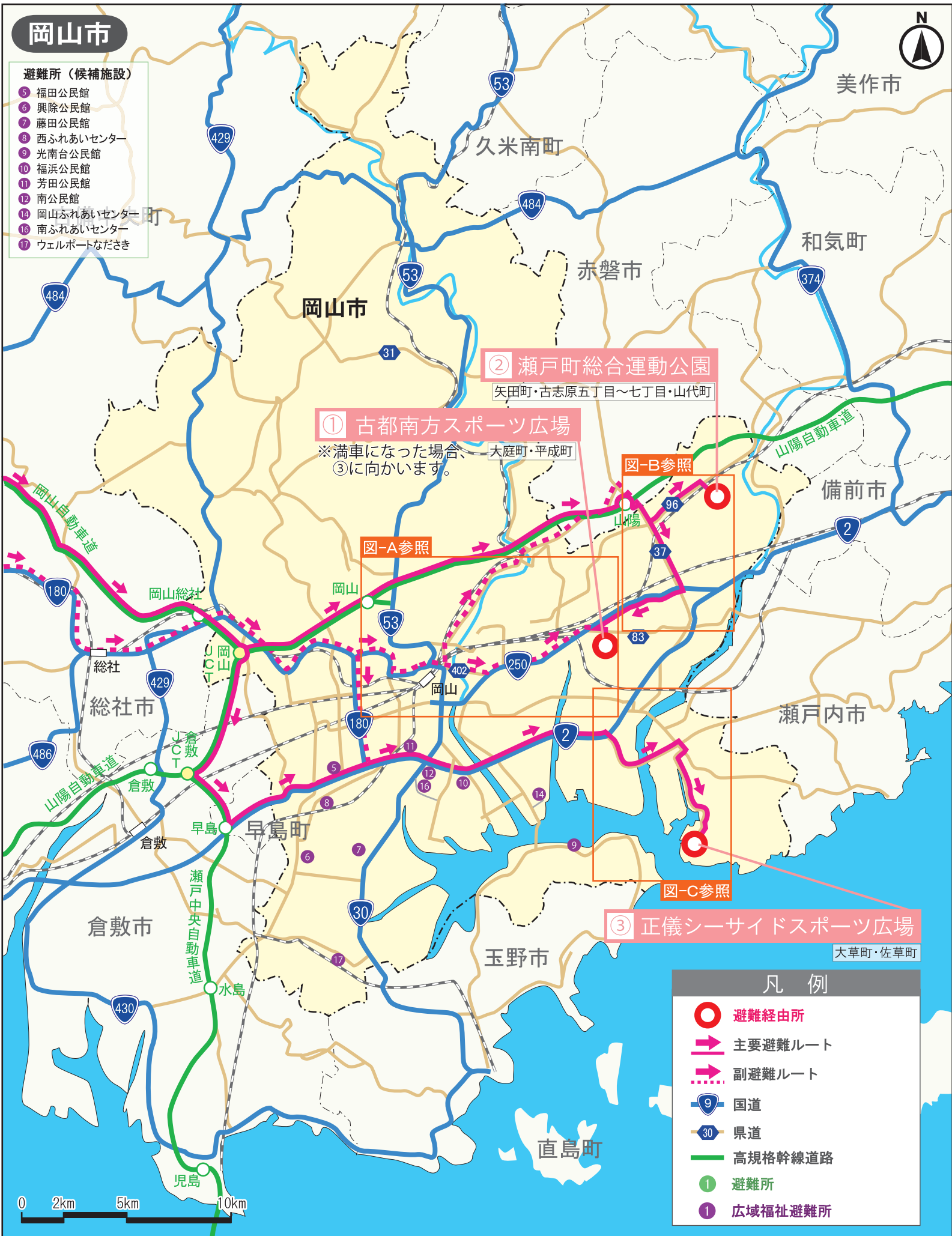
# II 避難先自治体近辺情報図

【目的の自治体が近くなったとき】

## 岡山市

### 避難所（候補施設）

- ⑤ 福田公民館
- ⑥ 興除公民館
- ⑦ 藤田公民館
- ⑧ 西ふれあいセンター
- ⑨ 光南台公民館
- ⑩ 福浜公民館
- ⑪ 芳田公民館
- ⑫ 南公民館
- ⑭ 岡山ふれあいセンター
- ⑮ 南ふれあいセンター
- ⑰ ウェルポートなださき



### ① 古都南方スポーツ広場

※満車になった場合、大庭町・平成町  
③に向かいます。

### ② 瀬戸町総合運動公園

矢田町・古志原五丁目～七丁目・山代町

### ③ 正儀シーサイドスポーツ広場

大草町・佐草町

### 凡例

- 避難経由所
- ➔ 主要避難ルート
- ➔ 副避難ルート
- 9 国道
- 30 県道
- 高規格幹線道路
- 1 避難所
- 1 広域福祉避難所



① 古都南方スポーツ広場

大庭町・平成町



② 瀬戸町総合運動公園

矢田町・古志原五丁目～七丁目・山代町



③ 正義シーサイドスポーツ広場

大草町・佐草町

