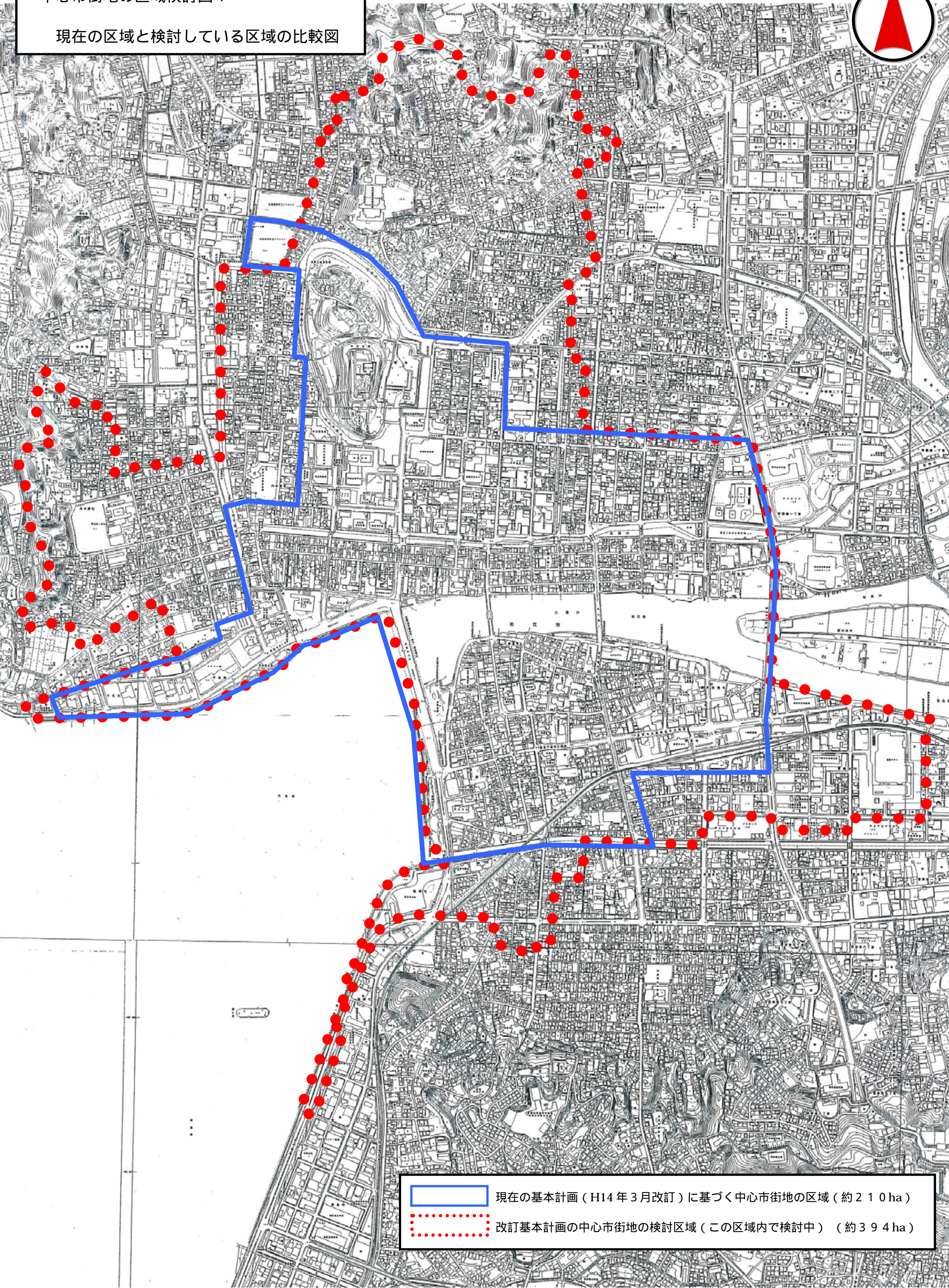





中心市街地の区域検討図 1

現在の区域と検討している区域の比較図



-  現在の基本計画（H14年3月改訂）に基づく中心市街地の区域（約210ha）
-  改訂基本計画の中心市街地の検討区域（この区域内で検討中）（約394ha）