



弥生時代の景色をデジタルで再現！ ～田和山遺跡 AR・VR公開～



史料・埋蔵文化財課

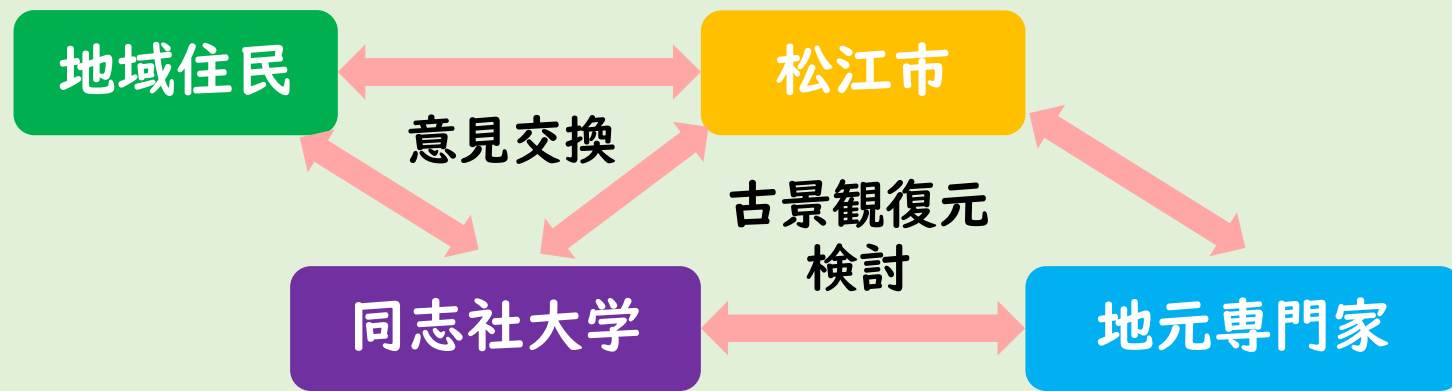
田和山遺跡 デジタル化の歩み

- 本市は 文化財デジタル活用のトップランナーである
同志社大学 文化遺産情報科学調査研究センター と
令和3年3月 文化財活用等に関する協定締結
- 令和4年8月 国宝松江城天守の登閣VR公開 ⇒
- 令和4年12月 田和山遺跡にかかるAR/VR共同研究スタート
- 自然地理学・考古学・地質学などを踏まえた学術的研究により 田和山遺跡と乃木地区にある弥生時代の遺跡の当時の風景を復元



詳細はコチラ

復元までの
検討過程



拡張現実

ARで弥生時代の松江を体験

STEP①

田和山史跡公園の山頂へ行く

5月30日(土)~

STEP②

山頂に設置された二次元コードをスマートフォンで読み込む

STEP③

スマートフォンを「神後田遺跡」や「友田遺跡」の方向に向ける



<スマートフォンの画面>



田和山遺跡から北に望む
弥生時代の神後田遺跡(イメージ)

弥生時代当時の復元
した様子が投影

他の遺跡の映像に
についても現在開発中!

仮想現実

VRで弥生時代の松江を体験

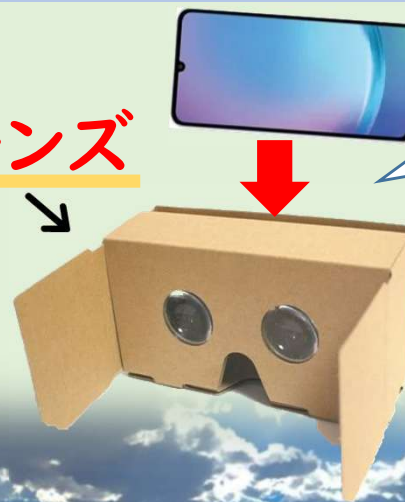
何を使う？

VRゴーグル



VRレンズ

または



スマホを
セット!

何が見られる？

👉 田和山遺跡から**弥生時代の景色**
が**立体的に!**

👉 周辺遺跡の当時の姿も間近に!

復元した弥生時代の乃木地区 (イメージ)

どこで見られる？


5月30日(土)~

📍 **本市出前講座**

要申込



本市ホームページで ⇒
画像を見ることが
できます 5月30日(土)~



※ゴーグルやレンズは不要です

田和山遺跡AR・VR オープニングイベント開催!

スマートフォンやVRゴーグルを使って
AR・VR体験をしてみませんか?

日時

5月30日(土) 10:00~12:00

場所

田和山史跡公園

定員


30名(先着順)

申込み

5月1日(金)受付スタート!

☎ 0852-55-5284 または

✉ maibunn@city.matsue.lg.jp



👉 詳しくはコチラ
(本市ホームページ)

今後、**竪穴住居**や**出土遺物**を
ARで見られるよう**復元**する予定です
ご期待ください！



約2000年前の松江は
どんな景色だったのかな？
ぜひ見てみてね！



田和山史跡公園キャラクター
たわやまん

<お問い合わせ先>
史料・埋蔵文化財課



0852-55-5284



[お問い合わせフォーム](#)