

松江市告示第403号

市道区域の変更に関する告示

道路の区域を次のとおり変更したので、道路法（昭和27年法律第180号）第18条第1項の規定に基づき告示する。

その関係図面は、松江市都市整備部建設総務課において、告示の日から15日間一般の縦覧に供する。

令和2年6月17日

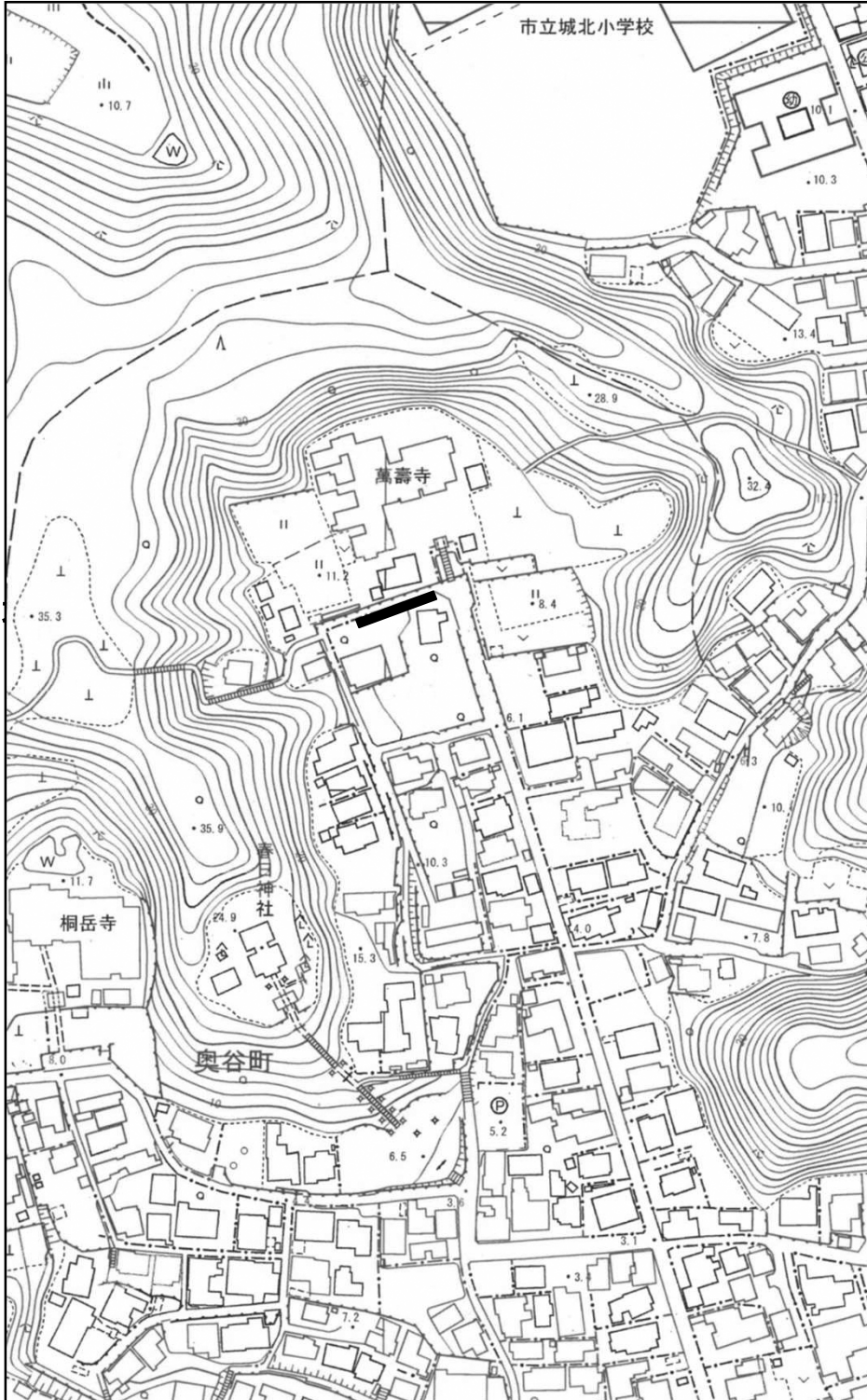
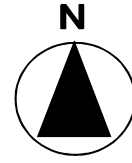
松江市長 松浦正敬


道路の種類	路線名	道路の区域				図面番号	備考
		区間	変更前後の別	敷地の幅員	延長		
市道	奥谷8号線	松江市奥谷町96番1地先 " " 104番8地先	前	メートル 2.4	メートル 35.0	1	
			後	4.0	25.0		

# 位置図 No. 1

区域変更路線

奥谷8号線



 市道編入区域