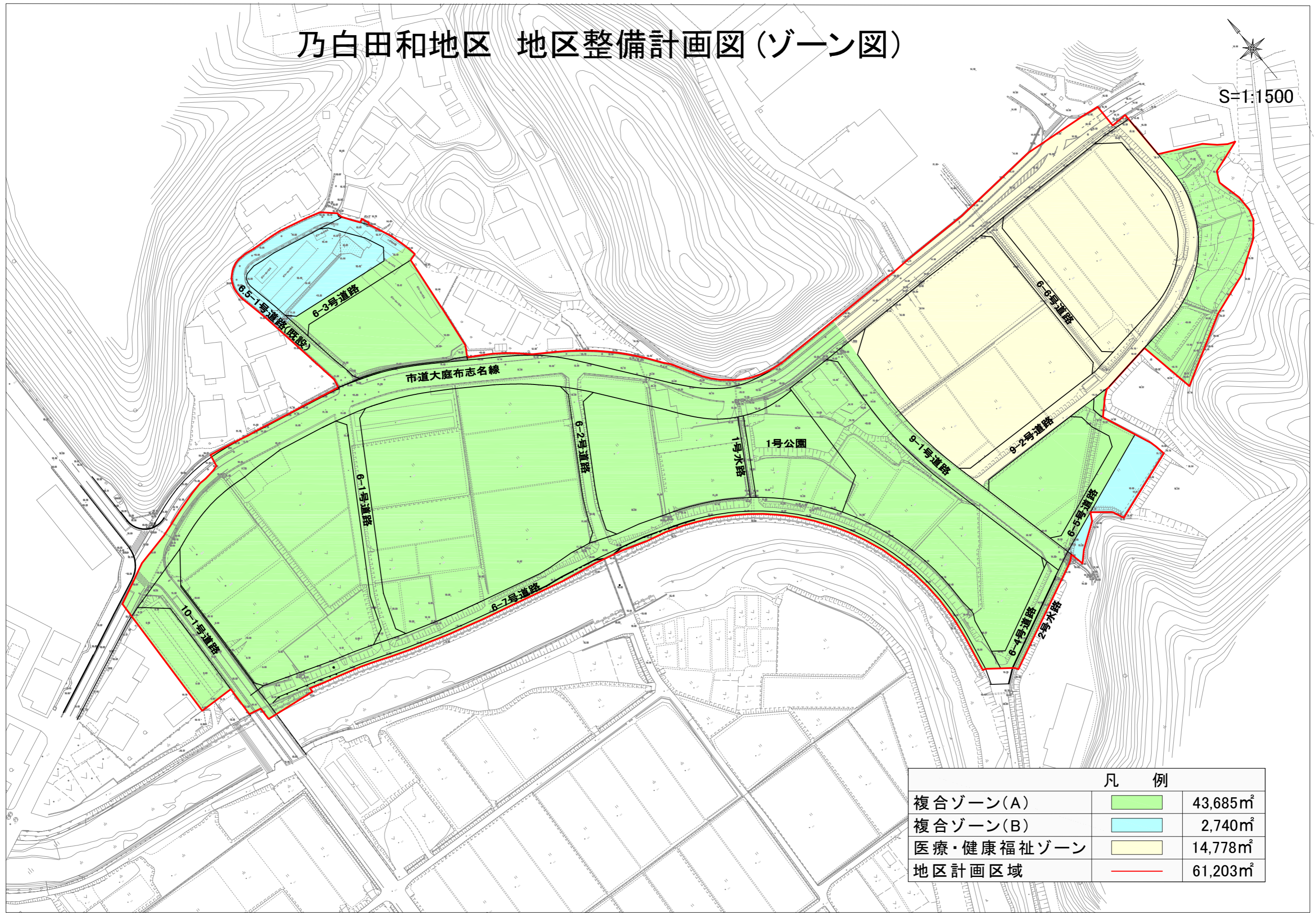





# 乃白田和地区 地区整備計画図(ゾーン図)

S=1:1500



凡 例		
複合ゾーン(A)		43,685m <sup>2</sup>
複合ゾーン(B)		2,740m <sup>2</sup>
医療・健康福祉ゾーン		14,778m <sup>2</sup>
地区計画区域		61,203m <sup>2</sup>