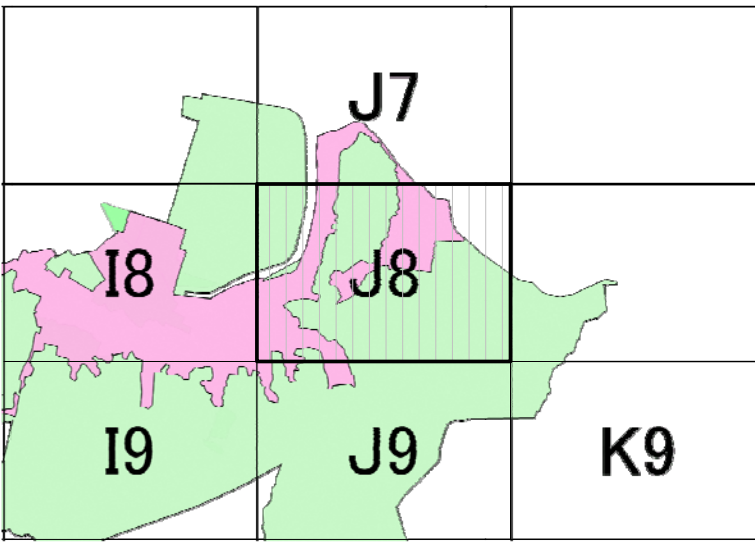
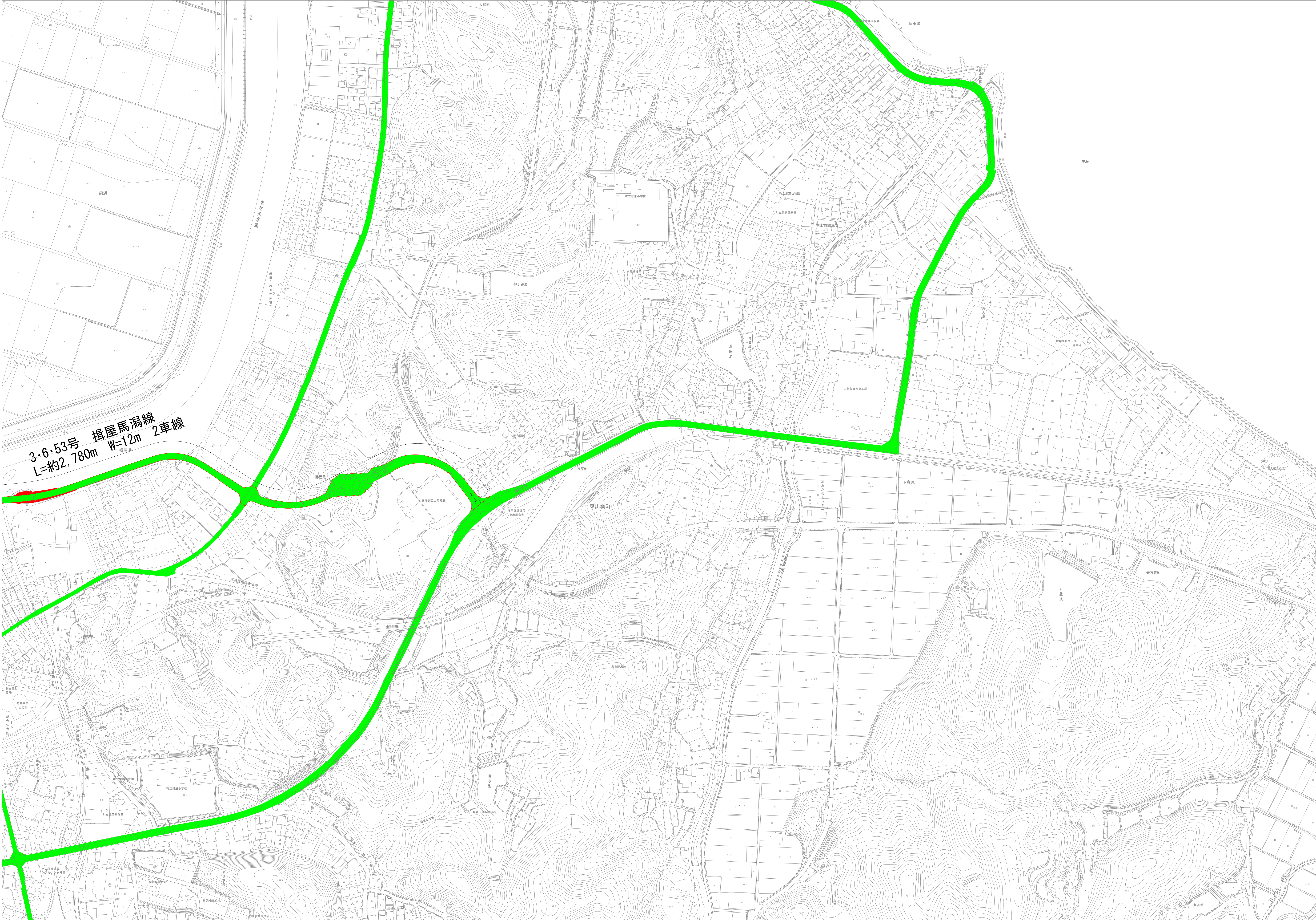


松江圏都市計画図



記号

	道路建物		37.2m	三角点
	37.23m		25.6m	電子基準点
	18.74m		25.6m	地形図記号
	18.7m		18.7m	地形図記号

凡例

	道路建物		37.2m	三角点
	37.23m		25.6m	電子基準点
	18.74m		25.6m	地形図記号
	18.7m		18.7m	地形図記号

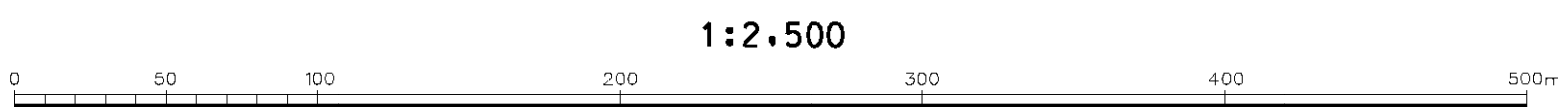
凡例

	道路建物		37.2m	三角点
	37.23m		25.6m	電子基準点
	18.74m		25.6m	地形図記号
	18.7m		18.7m	地形図記号

平成31年作成



本図は、平成22年作成の松江圏都市計画図1：2,500（株式会社アトラス）を複製したものである。



計画機関：島根県松江市
作業機関：