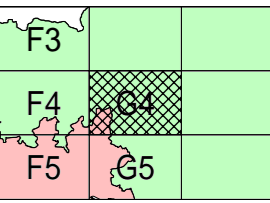
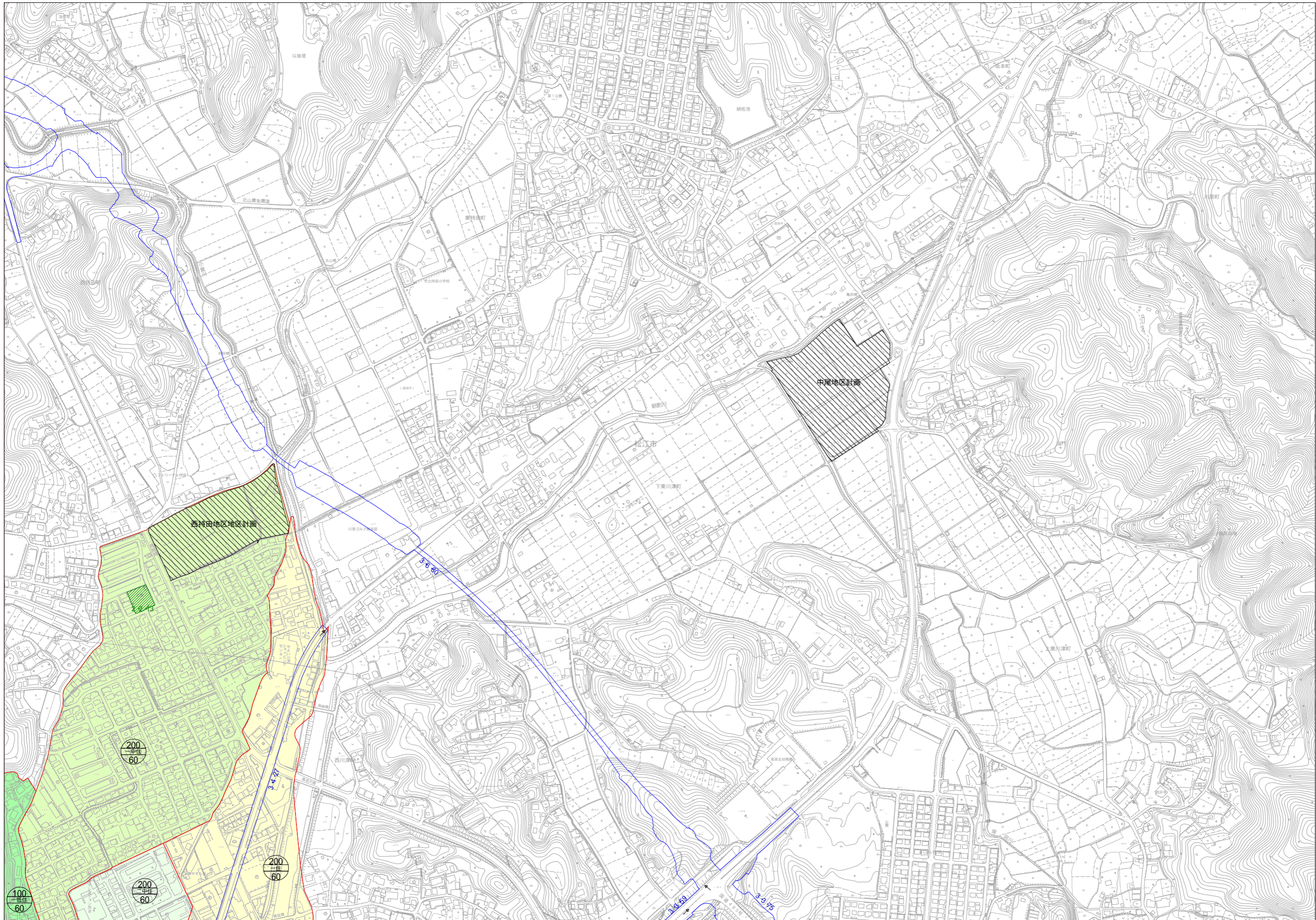
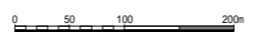


# 松江圏都市計画図



道路		河川		境界線	
1	国道	1	河川	1	市界線
2	主要地方道	2	湖沼	2	町界線
3	一般地方道	3	池	3	大字界線
4	支線	4	湧出池	4	大字界線
5	未開通道路	5	干涸池	5	大字界線
6	踏切	6	水田	6	大字界線
7	踏切	7	水田	7	大字界線
8	踏切	8	水田	8	大字界線
9	踏切	9	水田	9	大字界線
10	踏切	10	水田	10	大字界線
11	踏切	11	水田	11	大字界線
12	踏切	12	水田	12	大字界線
13	踏切	13	水田	13	大字界線
14	踏切	14	水田	14	大字界線
15	踏切	15	水田	15	大字界線
16	踏切	16	水田	16	大字界線
17	踏切	17	水田	17	大字界線
18	踏切	18	水田	18	大字界線
19	踏切	19	水田	19	大字界線
20	踏切	20	水田	20	大字界線
21	踏切	21	水田	21	大字界線
22	踏切	22	水田	22	大字界線
23	踏切	23	水田	23	大字界線
24	踏切	24	水田	24	大字界線
25	踏切	25	水田	25	大字界線
26	踏切	26	水田	26	大字界線
27	踏切	27	水田	27	大字界線
28	踏切	28	水田	28	大字界線
29	踏切	29	水田	29	大字界線
30	踏切	30	水田	30	大字界線
31	踏切	31	水田	31	大字界線
32	踏切	32	水田	32	大字界線
33	踏切	33	水田	33	大字界線
34	踏切	34	水田	34	大字界線
35	踏切	35	水田	35	大字界線
36	踏切	36	水田	36	大字界線
37	踏切	37	水田	37	大字界線
38	踏切	38	水田	38	大字界線
39	踏切	39	水田	39	大字界線
40	踏切	40	水田	40	大字界線
41	踏切	41	水田	41	大字界線
42	踏切	42	水田	42	大字界線
43	踏切	43	水田	43	大字界線
44	踏切	44	水田	44	大字界線
45	踏切	45	水田	45	大字界線
46	踏切	46	水田	46	大字界線
47	踏切	47	水田	47	大字界線
48	踏切	48	水田	48	大字界線
49	踏切	49	水田	49	大字界線
50	踏切	50	水田	50	大字界線
51	踏切	51	水田	51	大字界線
52	踏切	52	水田	52	大字界線
53	踏切	53	水田	53	大字界線
54	踏切	54	水田	54	大字界線
55	踏切	55	水田	55	大字界線
56	踏切	56	水田	56	大字界線
57	踏切	57	水田	57	大字界線
58	踏切	58	水田	58	大字界線
59	踏切	59	水田	59	大字界線
60	踏切	60	水田	60	大字界線
61	踏切	61	水田	61	大字界線
62	踏切	62	水田	62	大字界線
63	踏切	63	水田	63	大字界線
64	踏切	64	水田	64	大字界線
65	踏切	65	水田	65	大字界線
66	踏切	66	水田	66	大字界線
67	踏切	67	水田	67	大字界線
68	踏切	68	水田	68	大字界線
69	踏切	69	水田	69	大字界線
70	踏切	70	水田	70	大字界線
71	踏切	71	水田	71	大字界線
72	踏切	72	水田	72	大字界線
73	踏切	73	水田	73	大字界線
74	踏切	74	水田	74	大字界線
75	踏切	75	水田	75	大字界線
76	踏切	76	水田	76	大字界線
77	踏切	77	水田	77	大字界線
78	踏切	78	水田	78	大字界線
79	踏切	79	水田	79	大字界線
80	踏切	80	水田	80	大字界線
81	踏切	81	水田	81	大字界線
82	踏切	82	水田	82	大字界線
83	踏切	83	水田	83	大字界線
84	踏切	84	水田	84	大字界線
85	踏切	85	水田	85	大字界線
86	踏切	86	水田	86	大字界線
87	踏切	87	水田	87	大字界線
88	踏切	88	水田	88	大字界線
89	踏切	89	水田	89	大字界線
90	踏切	90	水田	90	大字界線
91	踏切	91	水田	91	大字界線
92	踏切	92	水田	92	大字界線
93	踏切	93	水田	93	大字界線
94	踏切	94	水田	94	大字界線
95	踏切	95	水田	95	大字界線
96	踏切	96	水田	96	大字界線
97	踏切	97	水田	97	大字界線
98	踏切	98	水田	98	大字界線
99	踏切	99	水田	99	大字界線
100	踏切	100	水田	100	大字界線

令和3年作成  
 本図は、平成26年作成の松江圏都市計画図1：2,500（株式会社アトラス）を複製したものである。



計画機関：島根県松江市  
 作業機関：株式会社ジェクト