松江圏都市計画図

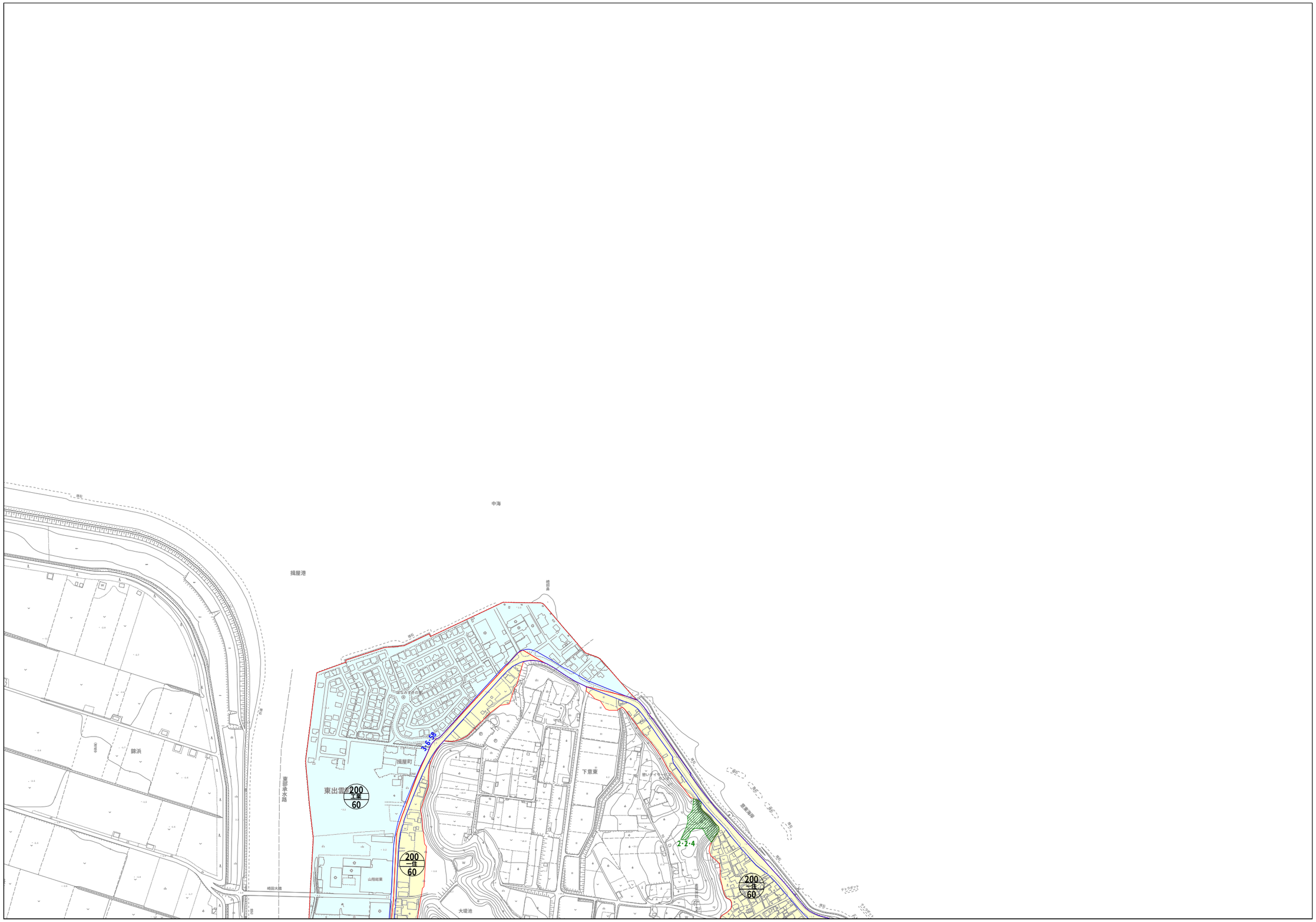

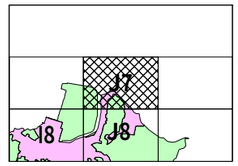



平成24年作成

本図は、平成21年作成の松江圏都市計画図1：2,500（株式会社アトラス）を複製したものである。

0 50 100 200m

1:2500

計画機関：島 根 県 松 江 市
作業機関：株式会社 ウ エ ス コ