A9

宍道都市計画図

令和7年作成

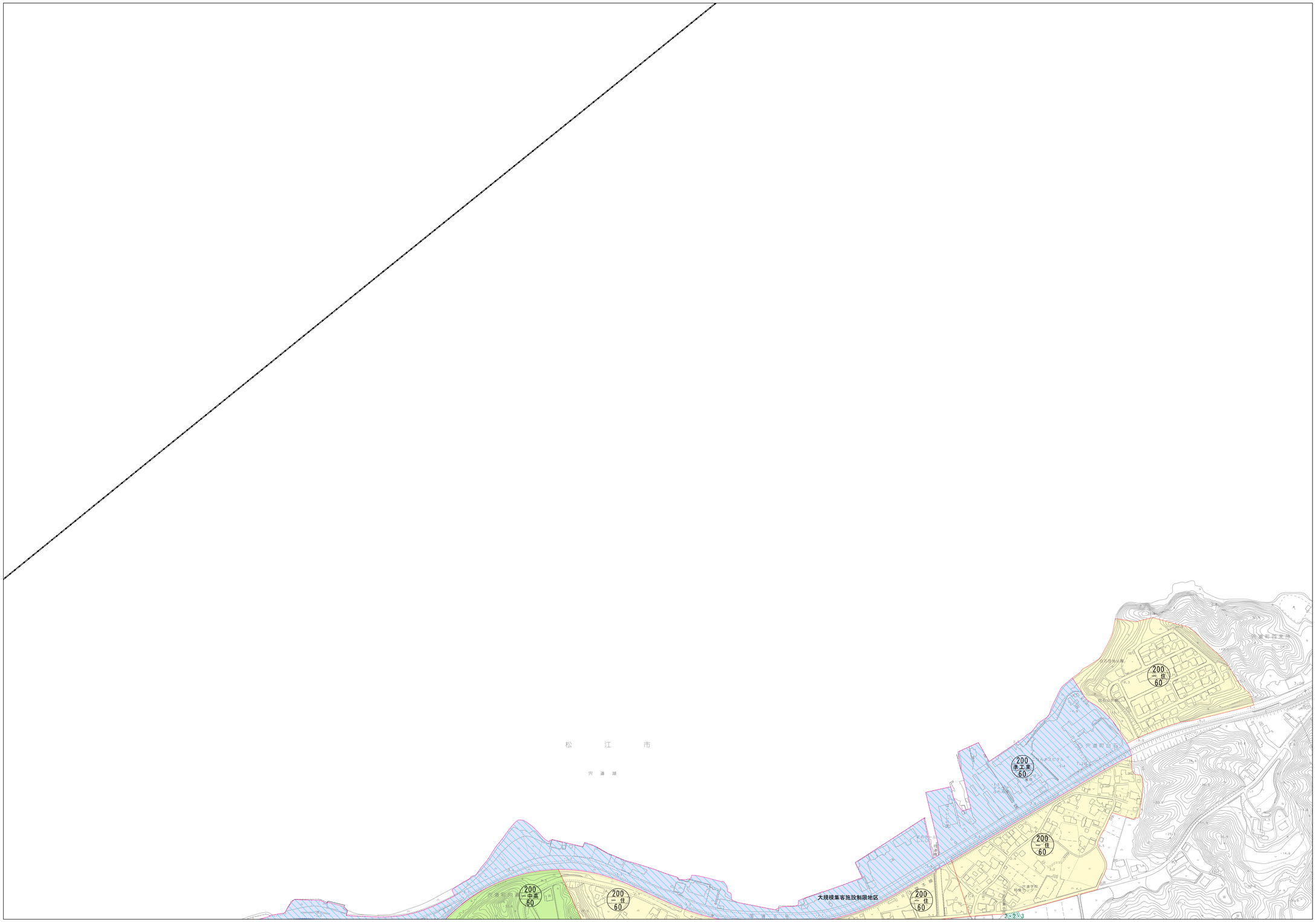

S3	A9	B9
S4	A10	B10

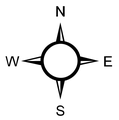



本図は、令和7年作成の松江圏都市計画図1：2500（アジア航測株式会社）を複製したものである。

0　50　100　200 m

計画機関：島　根　県　松　江　市
作業機関：アジア航測株式会社

A9